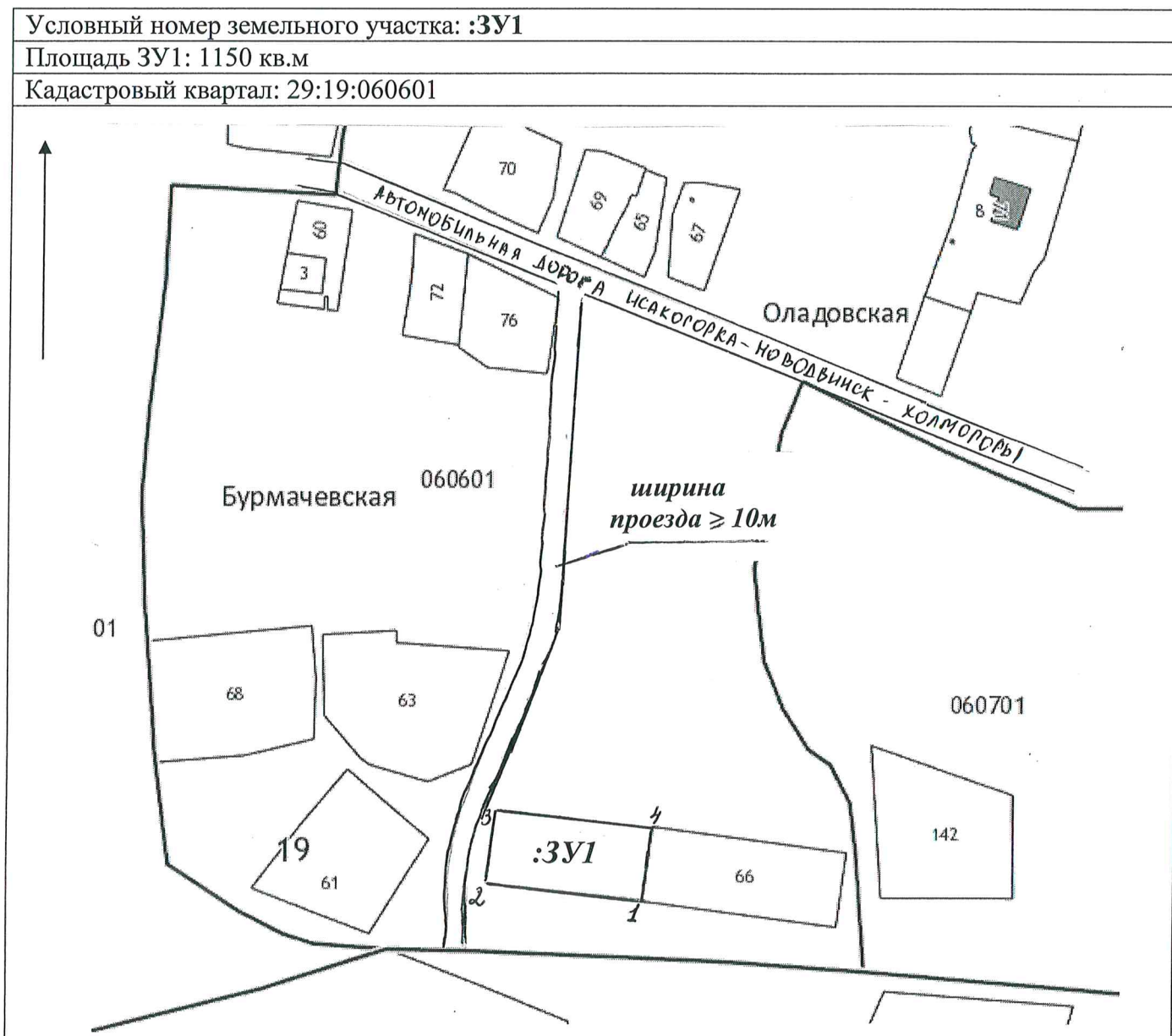


**УТВЕРЖДЕНА**  
 Распоряжением администрации  
 МО «Холмогорский муниципальный район»  
 от \_\_\_\_\_ 2018 года № \_\_\_\_\_

**Схема расположения земельного участка на кадастровом плане территории**



**Масштаб 1:2000**

**Категория земель – земли населенных пунктов**

**Разрешенное использование:** для строительства индивидуального жилого дома

**Местоположение:** Архангельская область, Холмогорский район, МО «Койдокурское», д. Оладовская

От т. до т.	Длина, м
1-2	50,0
2-3	23,0
3-4	50,0
4-1	23,0

**Описание границ смежных земельных участков:**

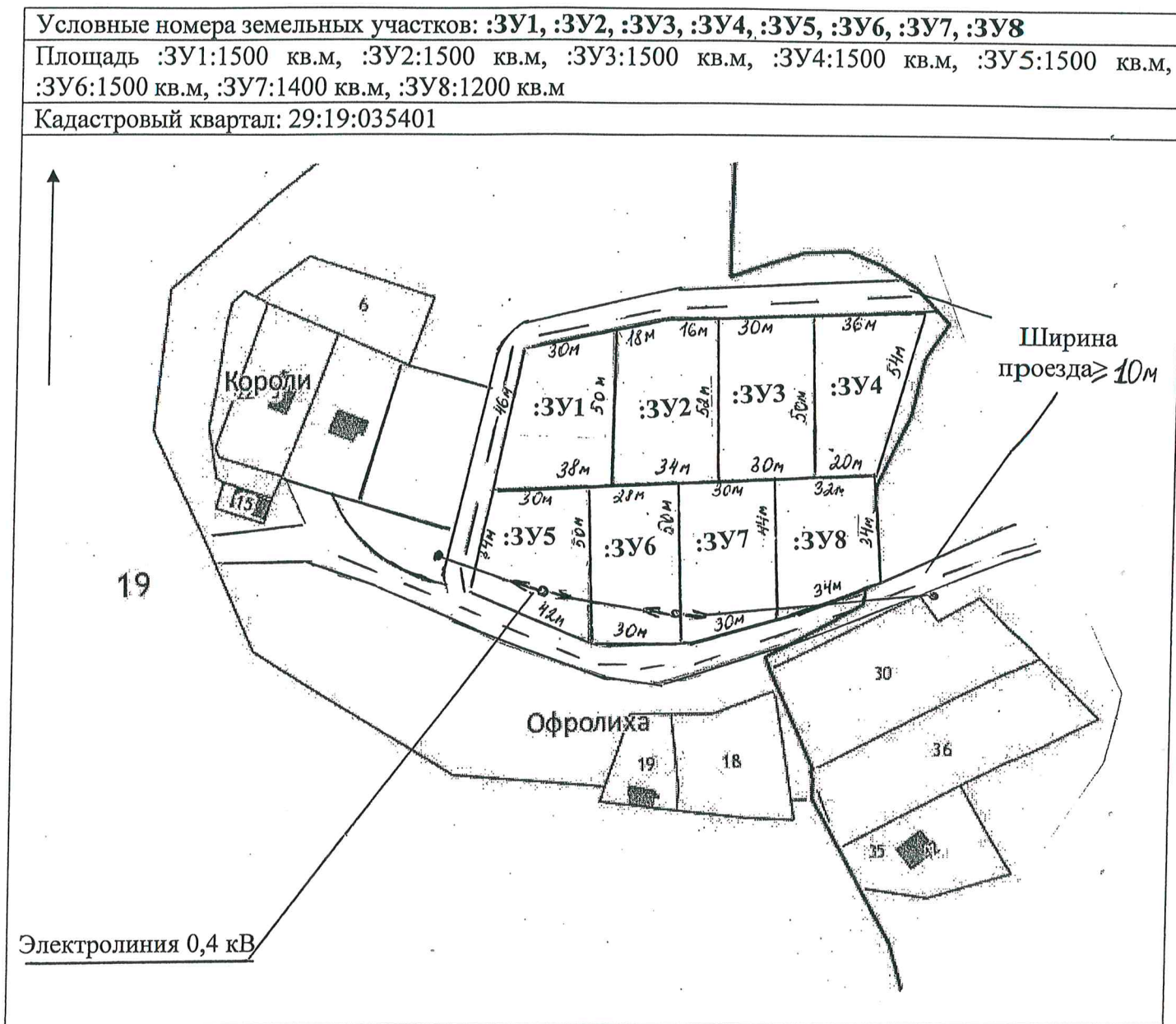
От т.1 до т.4 – с земельным участком МО «Холмогорский муниципальный район»

От т.4 до т.1 – с земельным участком 29:19:060601:66

Площадь участка и его местоположение определены ориентировочно и подлежат уточнению при межевании

УТВЕРЖДЕНА  
Распоряжением администрации  
МО «Холмогорский муниципальный район»  
от \_\_\_\_\_ 2018 года № \_\_\_\_\_

**Схема расположения земельных участков на кадастровом плане территории**



Масштаб 1:2000

Категория земель – земли населенных пунктов

Разрешенное использование: для строительства индивидуального жилого дома

Местоположение: Архангельская область, Холмогорский район, МО «Емецкое», д. Короли

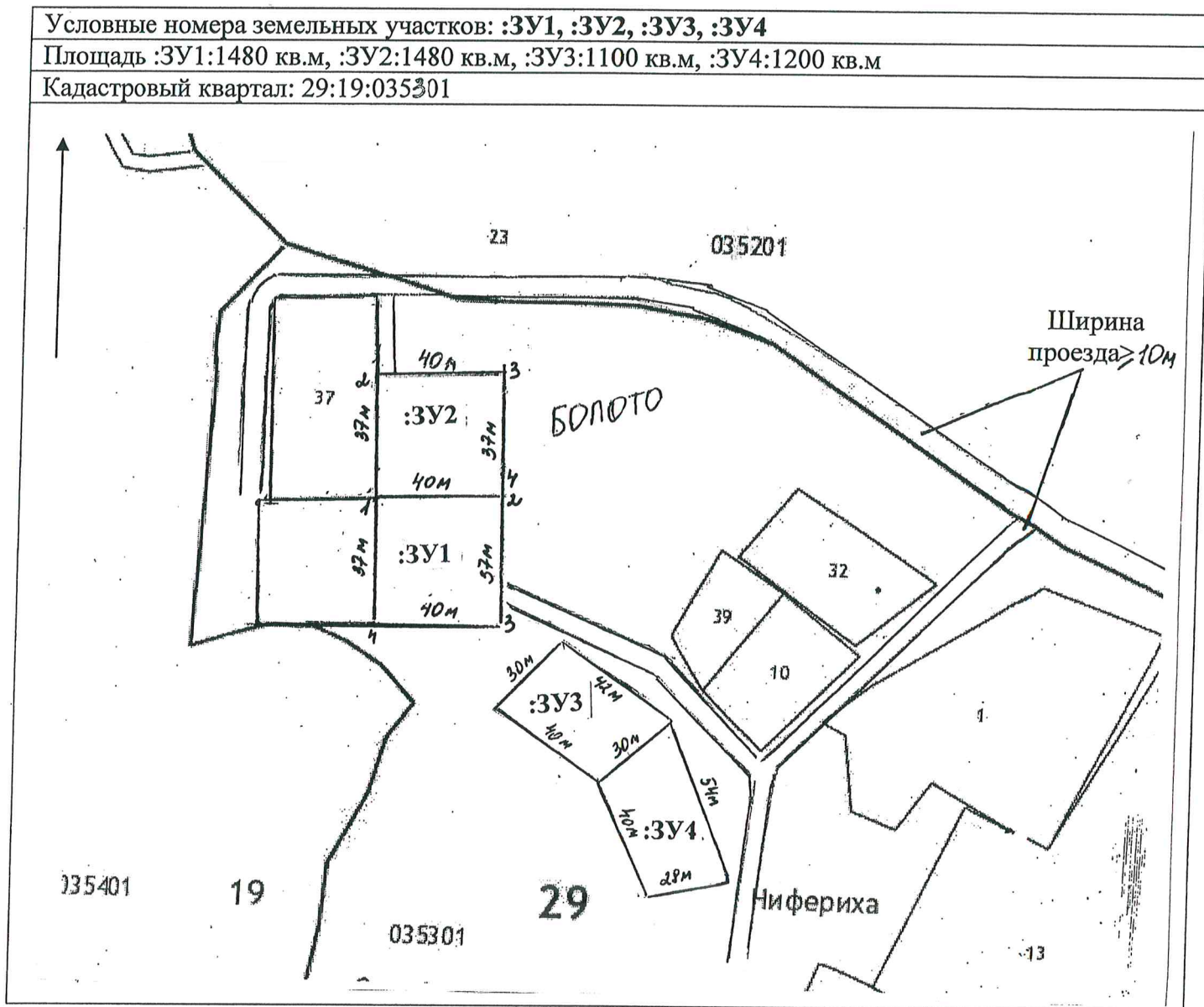
Описание границ смежных земельных участков:

:ЗУ1 - :ЗУ8 От т.1 до т.1 – с земельным участком МО «Холмогорский муниципальный район»

Площадь участка и его местоположение определены ориентировочно и подлежат уточнению при межевании

**УТВЕРЖДЕНА**  
Распоряжением администрации  
МО «Холмогорский муниципальный район»  
от \_\_\_\_\_ 2018 года № \_\_\_\_\_

**Схема расположения земельных участков на кадастровом плане территории**



Масштаб 1:2000

Категория земель – земли населенных пунктов

Разрешенное использование: для строительства индивидуального жилого дома

Местоположение: Архангельская область, Холмогорский район, МО «Емецкое», д. Офролиха

Описание границ смежных земельных участков:

:ЗУ1 От т.1 до т.1 – с земельным участком МО «Холмогорский муниципальный район»

:ЗУ2 От т.1 до т.2 – с земельным участком 29:19:035301:37

От т.2 до т.1 с земельным участком МО «Холмогорский муниципальный район»

:ЗУ3, :ЗУ4 - с земельным участком МО «Холмогорский муниципальный район»

Площадь участка и его местоположение определены ориентировочно и подлежат уточнению при межевании

УТВЕРЖДЕНА

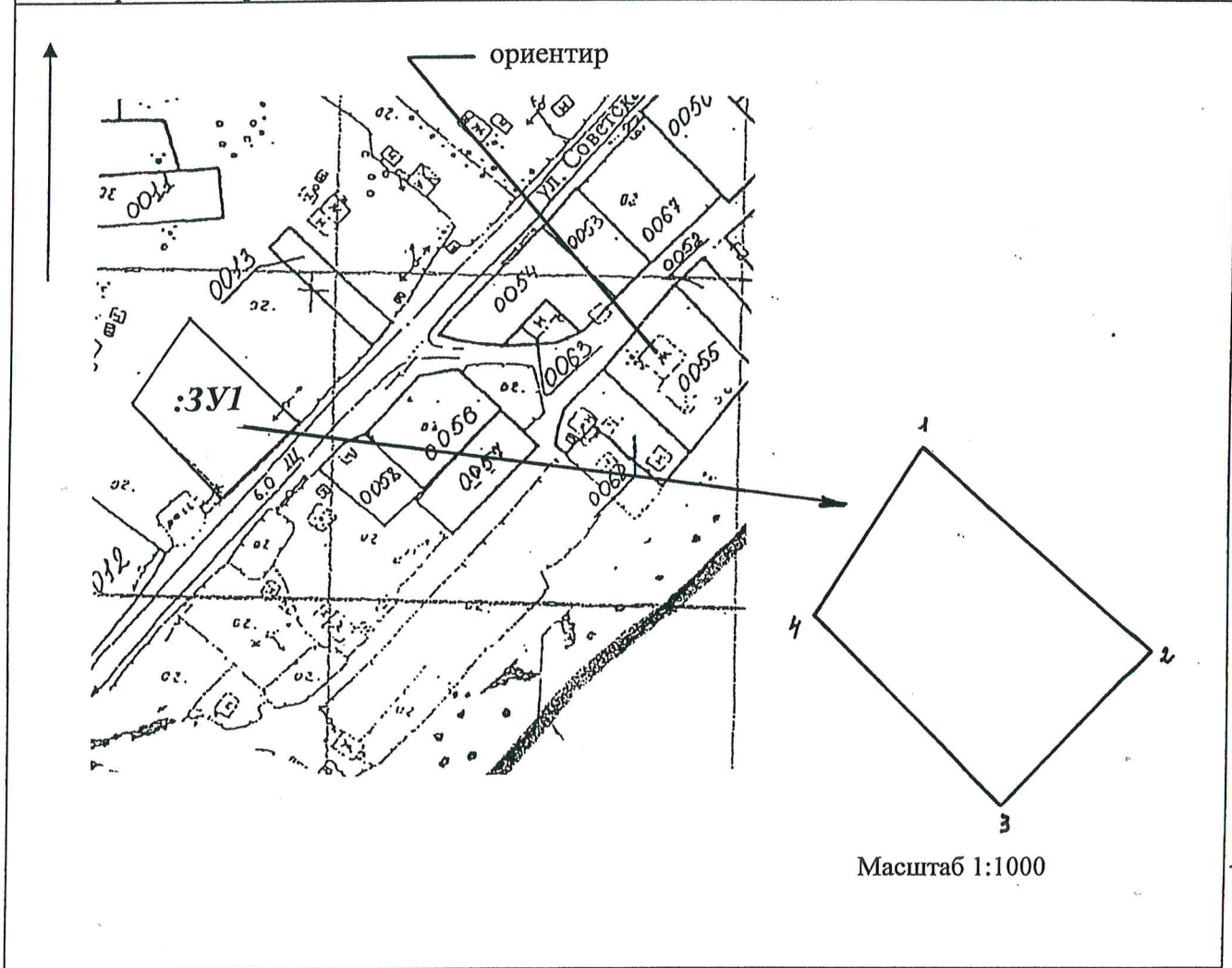
Распоряжением администрации  
МО «Холмогорский муниципальный район»  
от \_\_\_\_\_ 2018 года № \_\_\_\_\_

Схема расположения земельного участка на кадастровом плане территории

Условный номер земельного участка: ЗУ1

Площадь земельного участка: 1176 кв.м

Кадастровый квартал: 29:19:020401



Размеры сторон участка:ЗУ1

От т. до т.	Длина, м
1-2	44,0
2-3	31,0
3-4	38,0
4-1	29,0

Категория земель – земли населенных пунктов  
Масштаб 1:2000

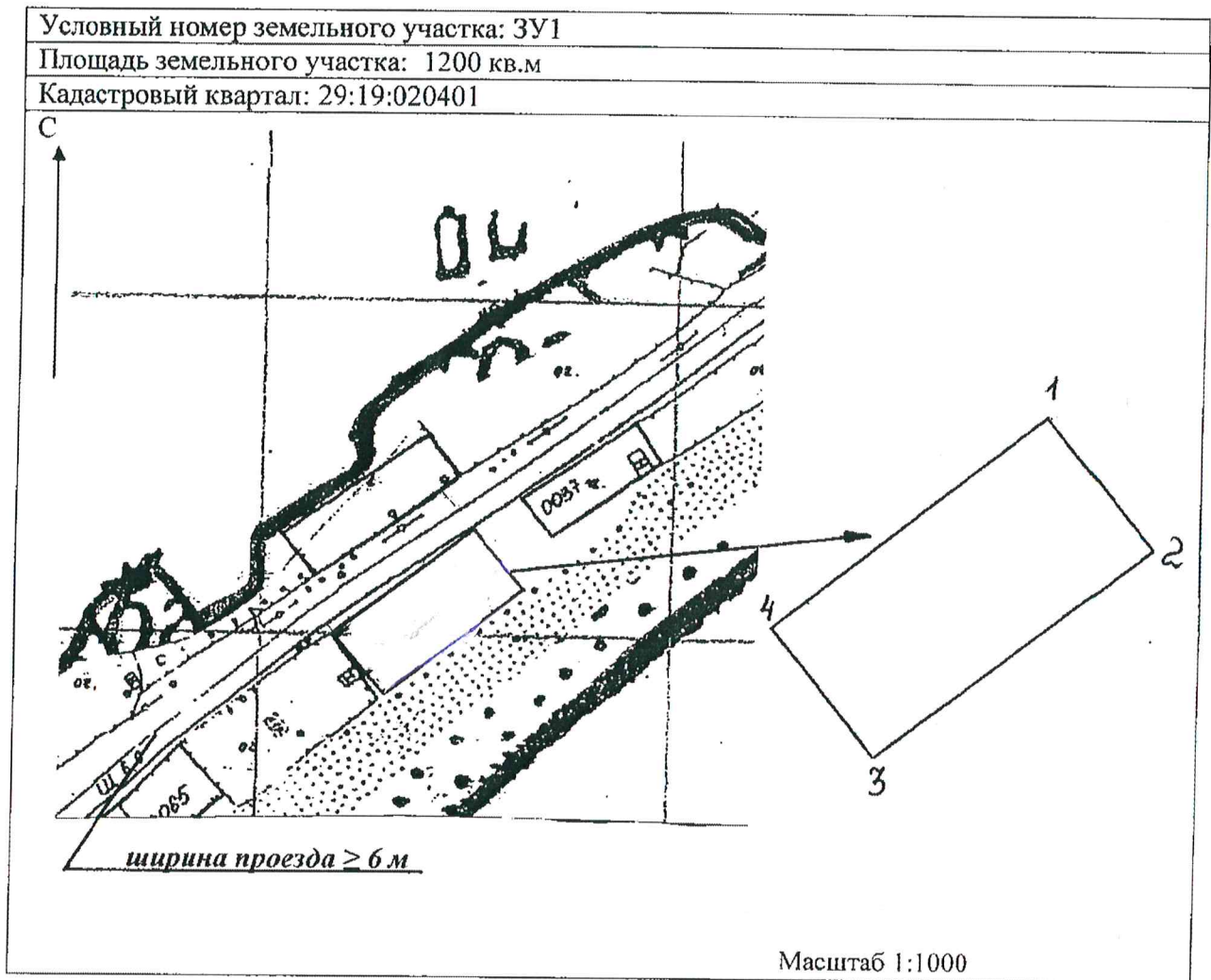
**Разрешенное использование:** для строительства индивидуального жилого дома.

**Местоположение:** участок находится примерно в 98 метрах по направлению на юго-запад от ориентира жилой дом, расположенного за пределами участка, адрес ориентира: Архангельская область, Холмогорский район, МО «Белогорское», пос. Белогорский, ул. Речная, д. 44.



УТВЕРЖДЕНА  
распоряжением администрации  
МО «Холмогорский муниципальный район»  
от \_\_\_\_\_ 2018 г. № \_\_\_\_\_

**Схема расположения земельного участка на кадастровом плане территории**



Размеры сторон участка: ЗУ1

**Категория земель – земли населенных пунктов**  
Масштаб 1:2000

**Разрешенное использование:** для индивидуального жилищного строительства

**Местоположение:** участок находится по адресу: Архангельская область, Холмогорский район, МО «Белогорское», пос. Белогорский, ул. Речная.

**Описание границ смежных земельных участков.**

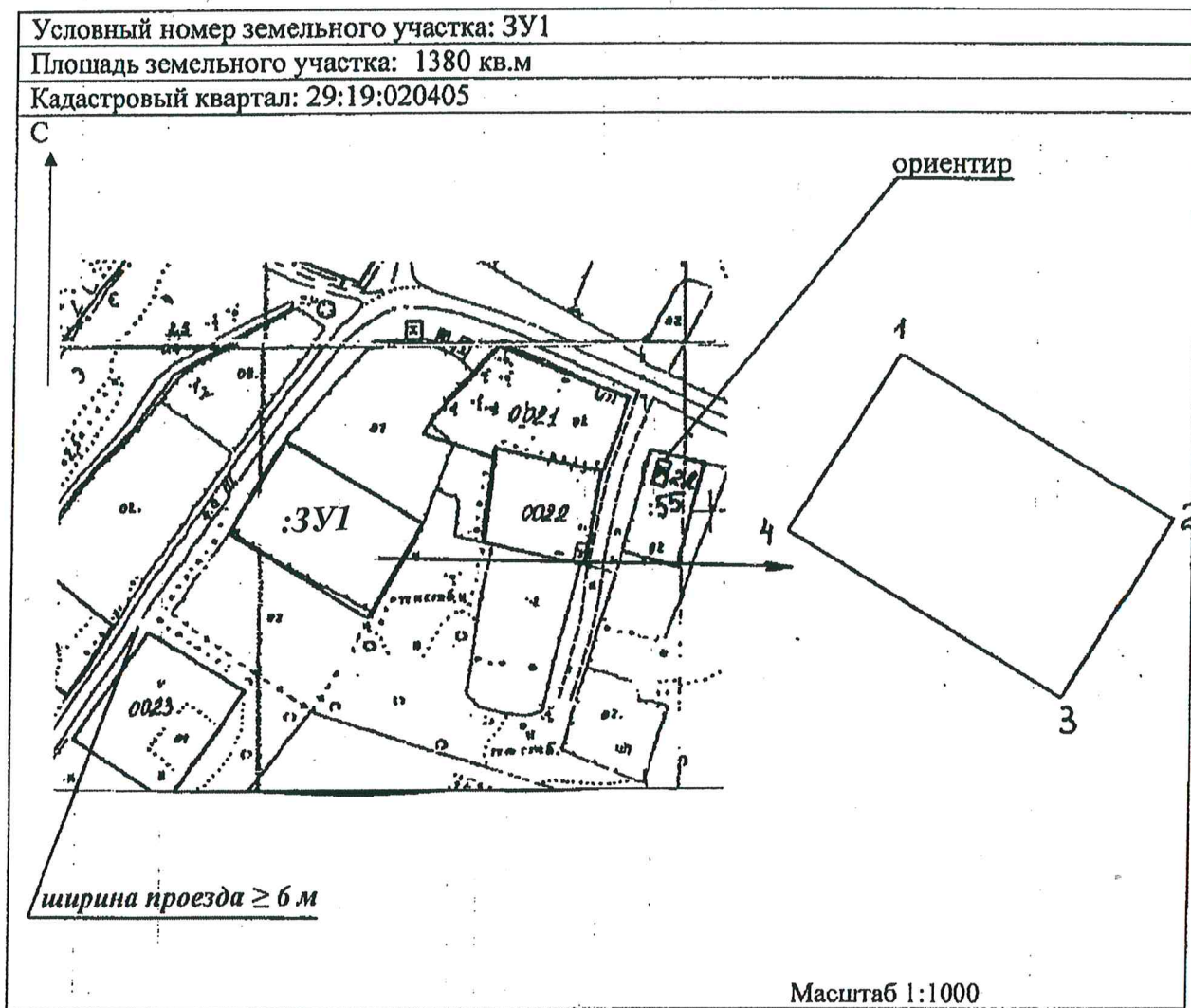
От т. 1 до т. 1- с земельным участком МО «Белогорское»

от т. до т.	расстояние, м
1 – 2	24,0
2 – 3	50,0
3 – 4	24,0
4 – 1	50,0

СОГЛАСОВАНО:  
Глава МО «Белогорское»  
\_\_\_\_\_ Е.А. Шлидт

**УТВЕРЖДЕНА**  
 распоряжением администрации  
 МО «Холмогорский муниципальный район»  
 от \_\_\_\_\_ 2018 г. № \_\_\_\_\_

**Схема расположения земельного участка на кадастровом плане территории**



Размеры сторон участка: ЗУ1

**Категория земель – земли населенных пунктов**  
 Масштаб 1:2000

**Разрешенное использование:** для индивидуального жилищного строительства

**Местоположение:** участок находится примерно в 66 метрах по направлению на юго-запад от ориентира жилой дом, расположенного за пределами участка, адрес ориентира: Архангельская область, Холмогорский район, МО «Белогорское», пос. Белогорский, ул. Советская, д. № 2Д.

**Описание границ смежных земельных участков.**

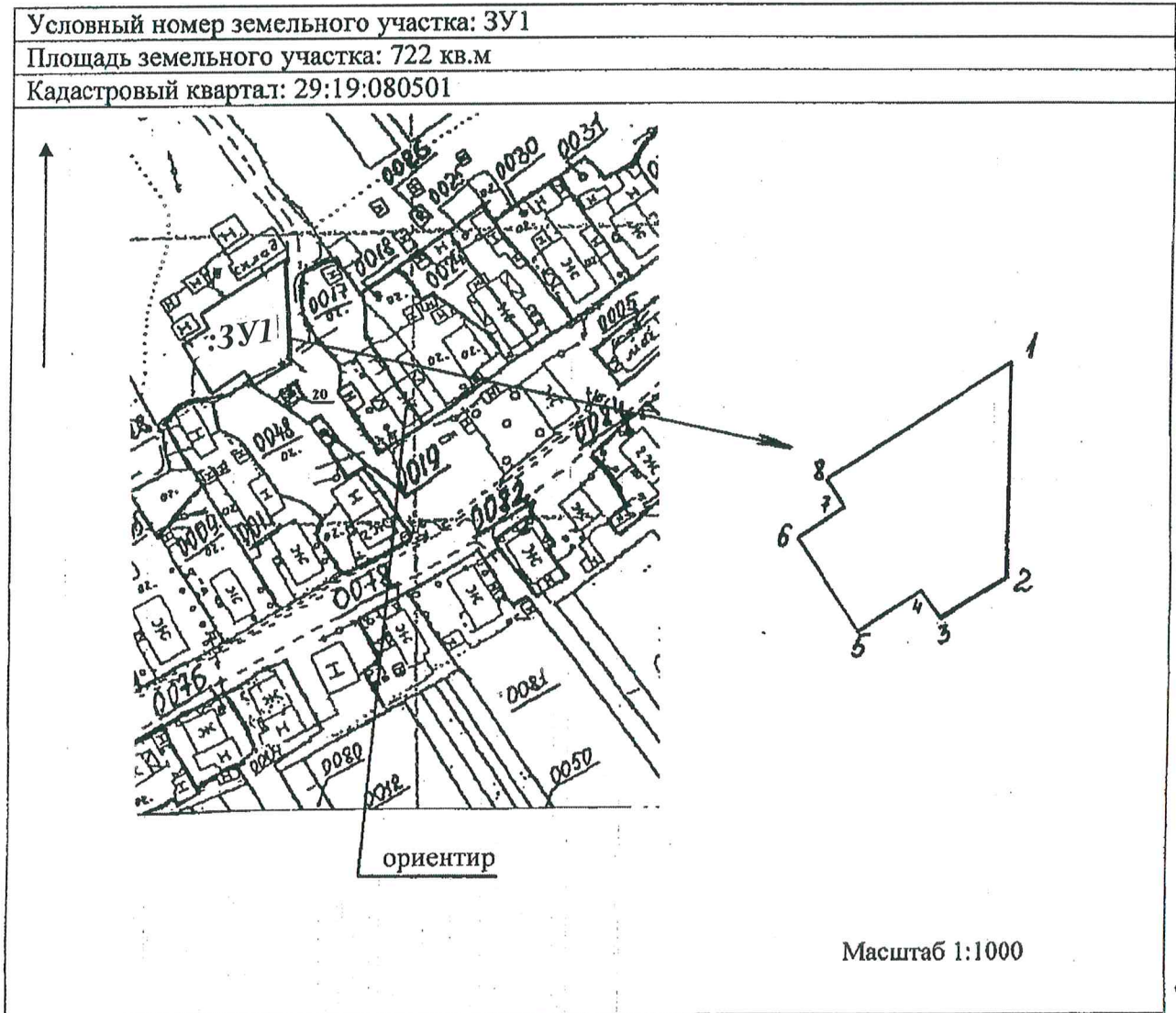
От т. 1 до т. 1- с земельным участком МО «Белогорское»

от т. до т.	расстояние, м
1 – 2	46,0
2 – 3	30,0
3 – 4	46,0
4 – 1	30,0

**СОГЛАСОВАНО**  
 Глава МО «Белогорское»  
 Е.А. Шлидт

**УТВЕРЖДЕНА**  
 распоряжением администрации  
 МО «Холмогорский муниципальный район»  
 от \_\_\_\_\_ 2016 г. № \_\_\_\_\_

**Схема расположения земельного участка на кадастровом плане территории**



Размеры сторон участка:ЗУ1

От т. до т.	Длина, м	От т. до т.	Длина, м
1-2	33,0	5-6	17,0
2-3	12,0	6-7	8,0
3-4	5,0	7-8	5,0
4-5	11,0	8-1	32,0

**Категория земель – земли населенных пунктов**  
 Масштаб 1:2000

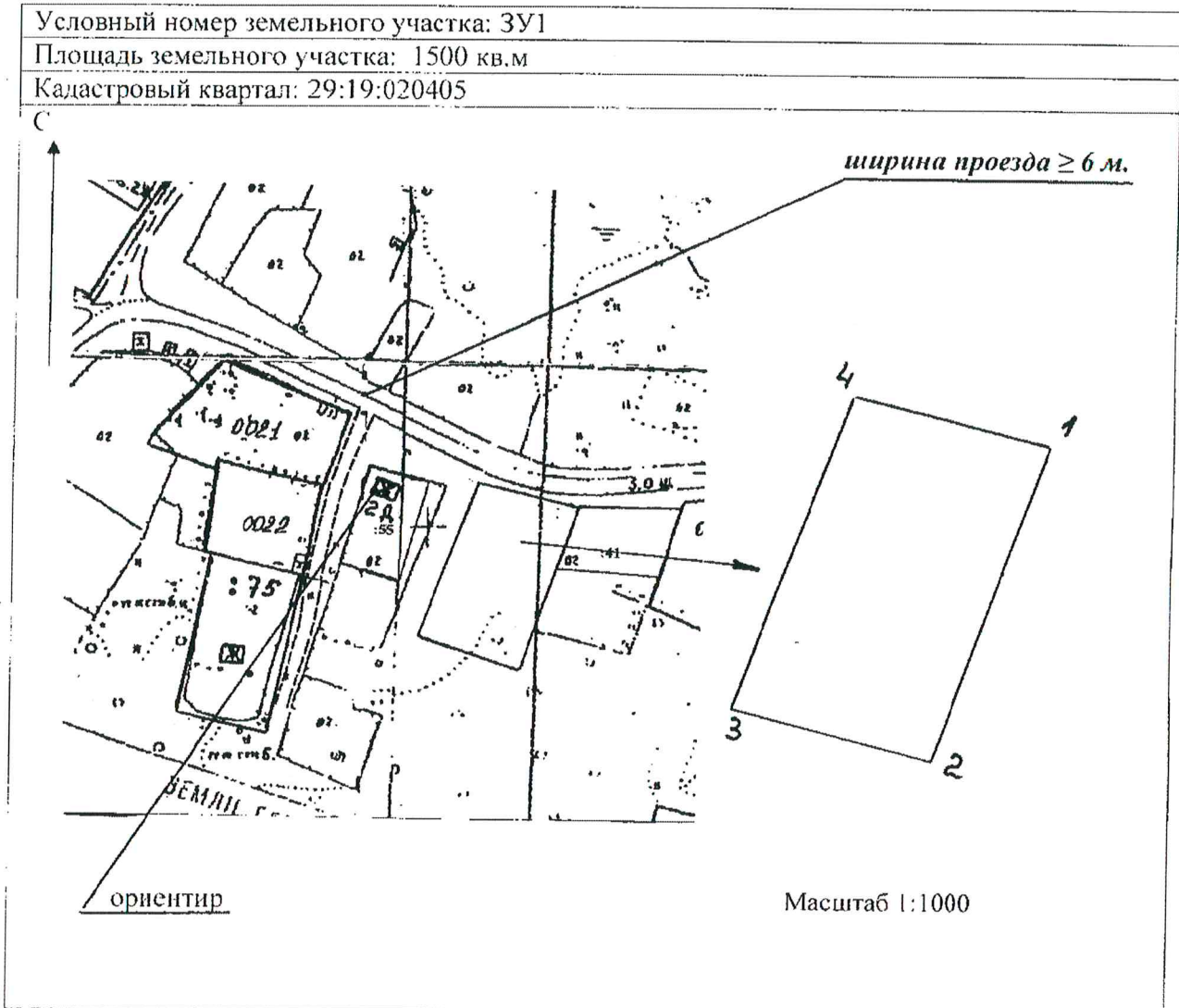
**Разрешенное использование:** для индивидуального жилищного строительства

**Местоположение:** участок находится примерно в 28 метрах по направлению на северо-запад от ориентира жилой дом, расположенного за пределами участка, адрес ориентира: Архангельская область, Холмогорский район, МО «Белогорское», Кузюмень, д. 20.

СОГЛАСОВАНО:  
 Глава МО «Белогорское»  
 Е.А. Шлидт

**УТВЕРЖДЕНА**  
 распоряжением администрации  
 МО «Холмогорский муниципальный район»  
 от \_\_\_\_\_ 2018 г. № \_\_\_\_\_

**Схема расположения земельного участка на кадастровом плане территории**



Размеры сторон участка: ЗУ1

**Категория земель – земли населенных пунктов**  
 Масштаб 1:2000


**Разрешенное использование:** для индивидуального жилищного строительства

**Местоположение:** участок находится примерно в 20 метрах по направлению на восток от ориентира жилой дом, расположенного за пределами участка, адрес ориентира: Архангельская область, Холмогорский район, МО «Белогорское», пос. Белогорский, ул. Советская, д. № 1Д.

**Описание границ смежных земельных участков.**

От т. 1 до т. 2 - с земельным участком с кад. № 29:19:020405:41  
 От т. 2 до т. 1 с земельными участками МО «Белогорское»

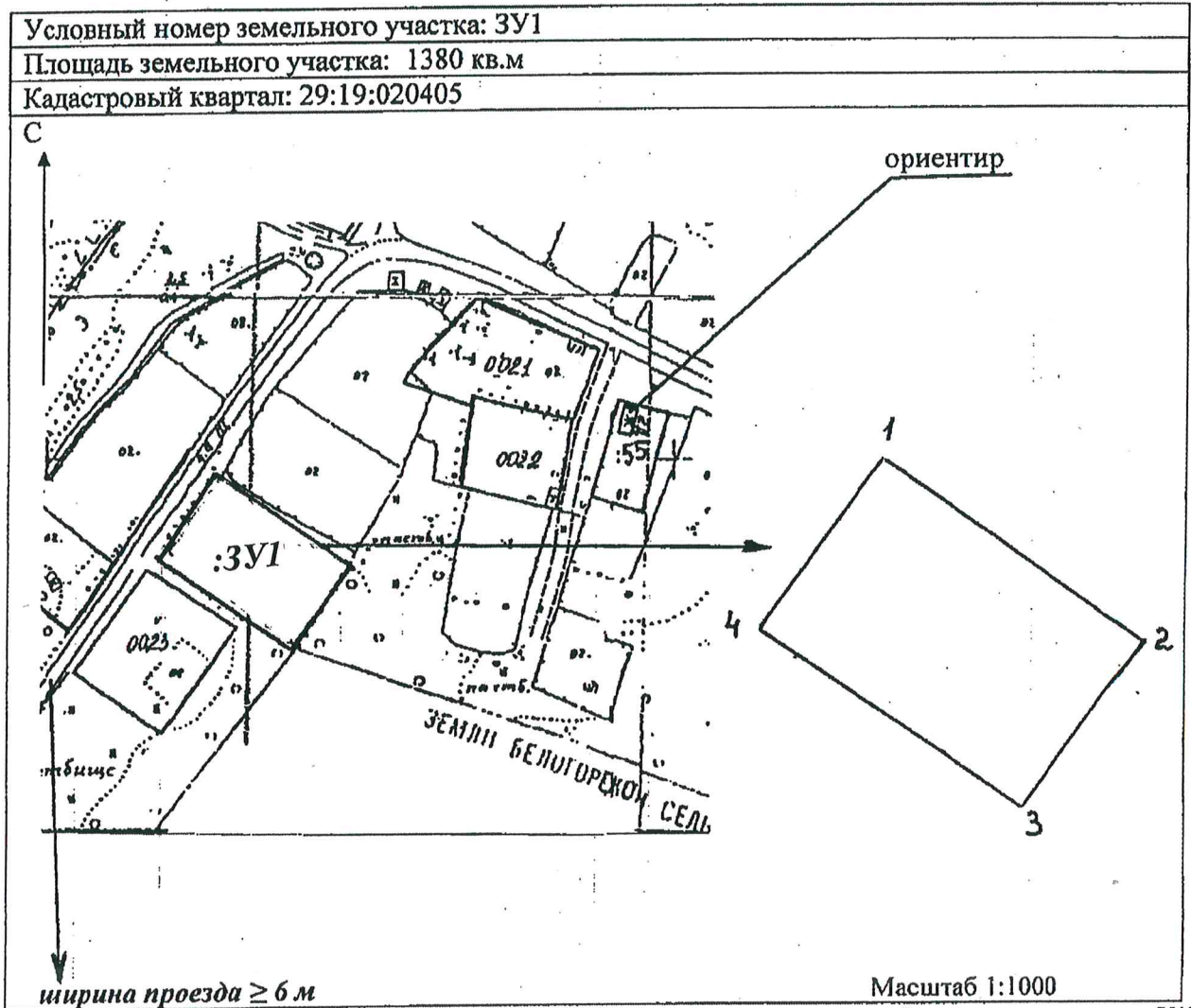
от т. до т.	расстояние, м
1 - 2	50,0
2 - 3	30,0
3 - 4	50,0
4 - 1	30,0





**УТВЕРЖДЕНА**  
 распоряжением администрации  
 МО «Холмогорский муниципальный район»  
 от \_\_\_\_\_ 2018 г. № \_\_\_\_\_

**Схема расположения земельного участка на кадастровом плане территории**



**Категория земель – земли населенных пунктов**  
**Масштаб 1:2000**

**Разрешенное использование:** для индивидуального жилищного строительства

**Местоположение:** участок находится примерно в 86 метрах по направлению на юго-запад от ориентира жилой дом, расположенного за пределами участка, адрес ориентира: Архангельская область, Холмогорский район, МО «Белогорское», пос. Белогорский, ул. Советская, д. № 2Д.

**Описание границ смежных земельных участков.**

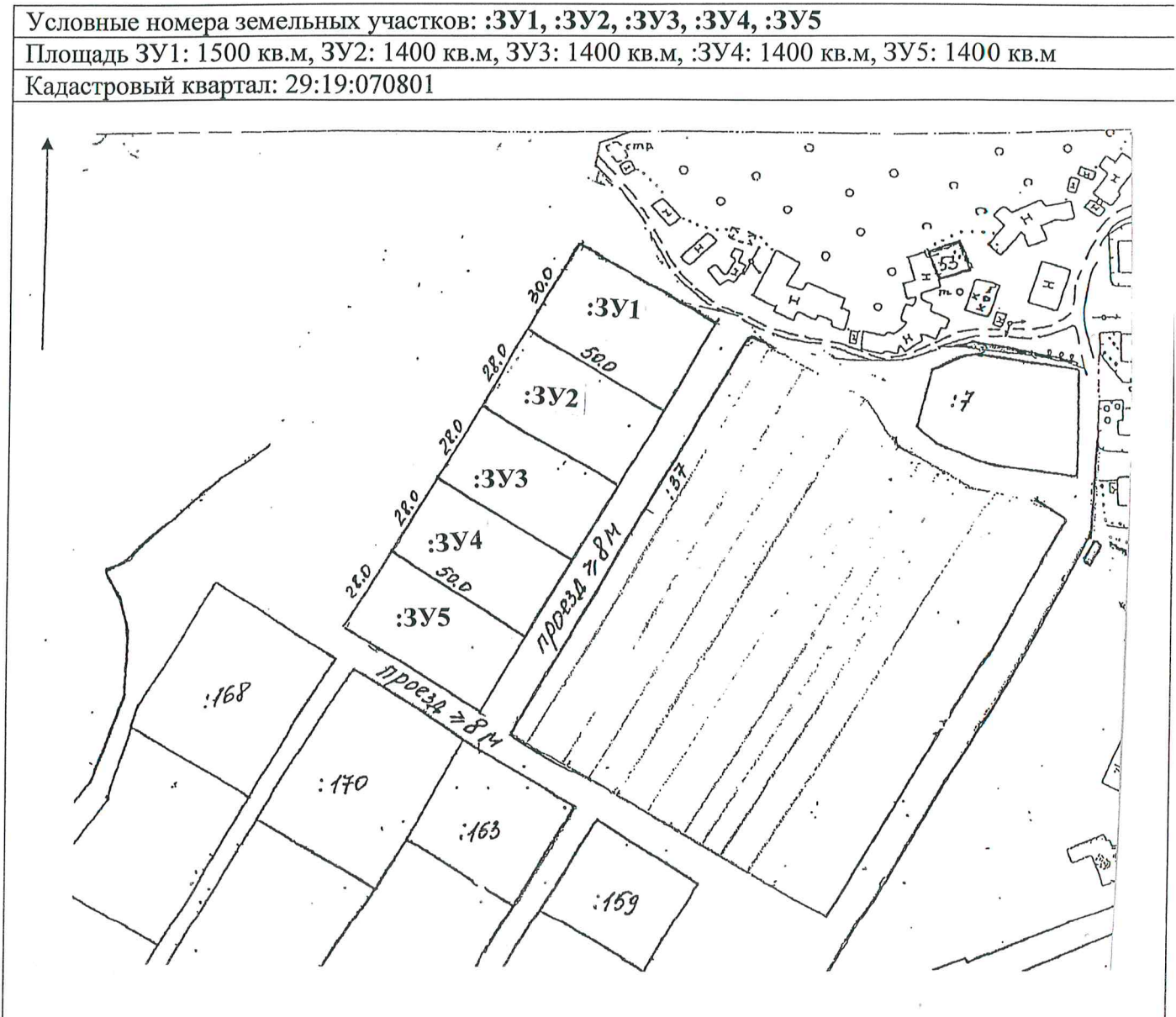
От т. 1 до т. 1- с земельным участком МО «Белогорское»

от т. до т.	расстояние, м
1 – 2	46,0
2 – 3	30,0
3 – 4	46,0
4 – 1	30,0

**СОГЛАСОВАНО:**  
 Глава МО «Белогорское»  
 Е.А. Шлидт

**УТВЕРЖДЕНА**  
Распоряжением администрации  
МО «Холмогорский муниципальный район»  
от \_\_\_\_\_ 2018 года № \_\_\_\_\_

**Схема расположения земельных участков на кадастровом плане территории**



**Масштаб 1:2000**

**Категория земель – земли населенных пунктов**

**Разрешенное использование:** для строительства индивидуального жилого дома

**Местоположение:** Архангельская область, Холмогорский район, МО «Матигорское», д. Пятково

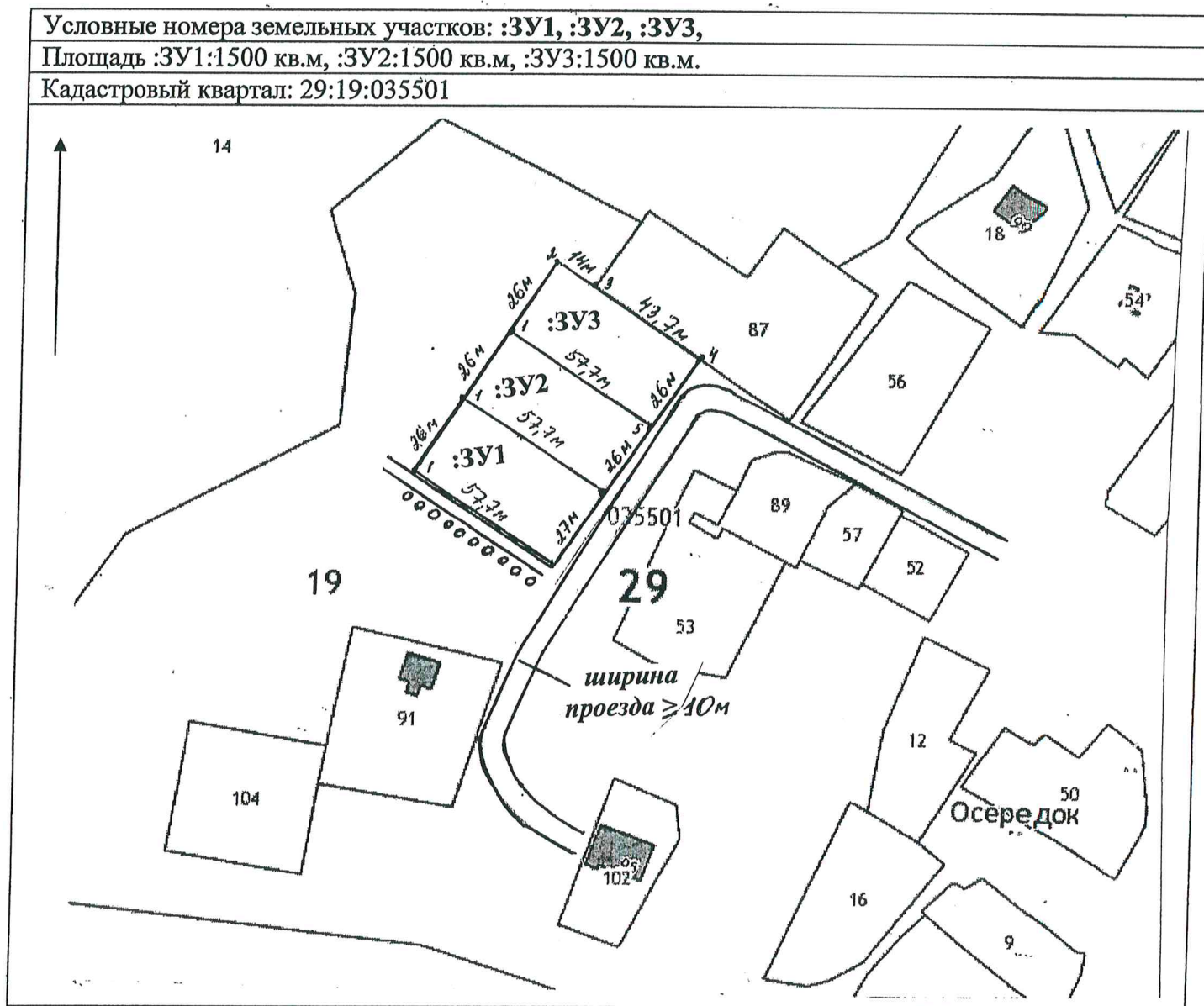
**Описание границ смежных земельных участков:**

От т.1 до т.1 – с земельным участком МО «Холмогорский муниципальный район»

Площадь участка и его местоположение определены ориентировочно и подлежат уточнению при межевании

**УТВЕРЖДЕНА**  
Распоряжением администрации  
МО «Холмогорский муниципальный район»  
от \_\_\_\_\_ 2018 года № \_\_\_\_\_

**Схема расположения земельных участков на кадастровом плане территории**



**Масштаб 1:2000**

**Категория земель – земли населенных пунктов**

**Разрешенное использование:** для строительства индивидуального жилого дома

**Местоположение:** Архангельская область, Холмогорский район, МО «Емецкое», д. Кузнецово

**Описание границ смежных земельных участков:**

**:ЗУ1, :ЗУ2** От т.1 до т.1 - с земельным участком МО «Холмогорский муниципальный район»

**:ЗУ3** От т.1 до т.3 - с земельным участком МО «Холмогорский муниципальный район»

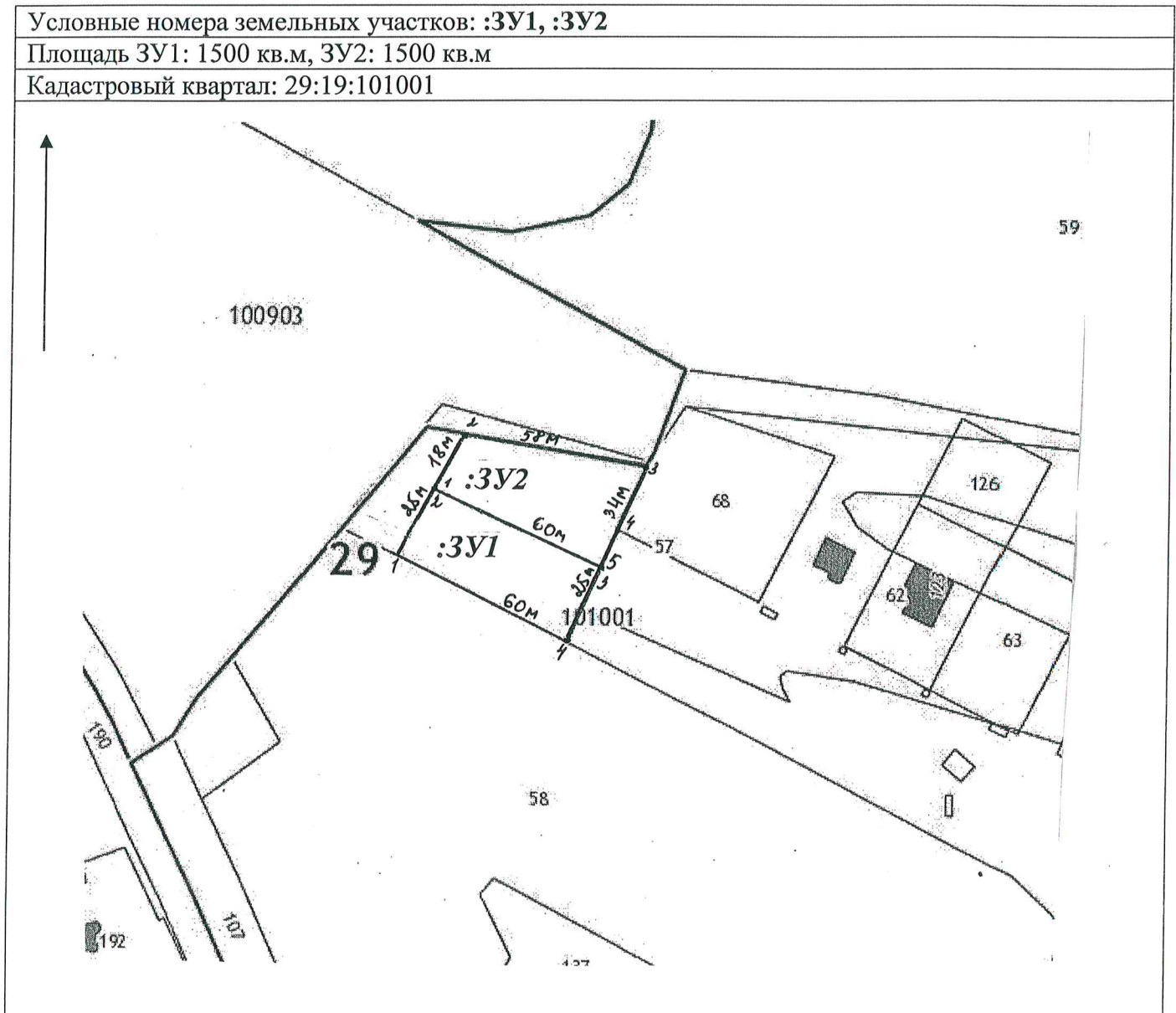
От т.3 до т.4 - с земельным участком 29:19:035501:87

От т.4 до т.1 - с земельным участком МО «Холмогорский муниципальный район»

Площадь участков и их местоположения определены ориентировочно и подлежат уточнению при межевании

УТВЕРЖДЕНА  
Распоряжением администрации  
МО «Холмогорский муниципальный район»  
от \_\_\_\_\_ 2018 года № \_\_\_\_\_

**Схема расположения земельных участков на кадастровом плане территории**



**Масштаб 1:2000**

**Категория земель – земли населенных пунктов**

**Разрешенное использование:** для строительства индивидуального жилого дома

**Местоположение:** Архангельская область, Холмогорский район, МО «Матигорское», д. Кушово

**Описание границ смежных земельных участков:**

**:ЗУ1** От т.1 до т.4 – с земельным участком МО «Холмогорский муниципальный район»

От т.4 до т.1 – с земельным участком 29:19:101001:58

**:ЗУ2** От т.1 до т.3 – с земельным участком МО «Холмогорский муниципальный район»

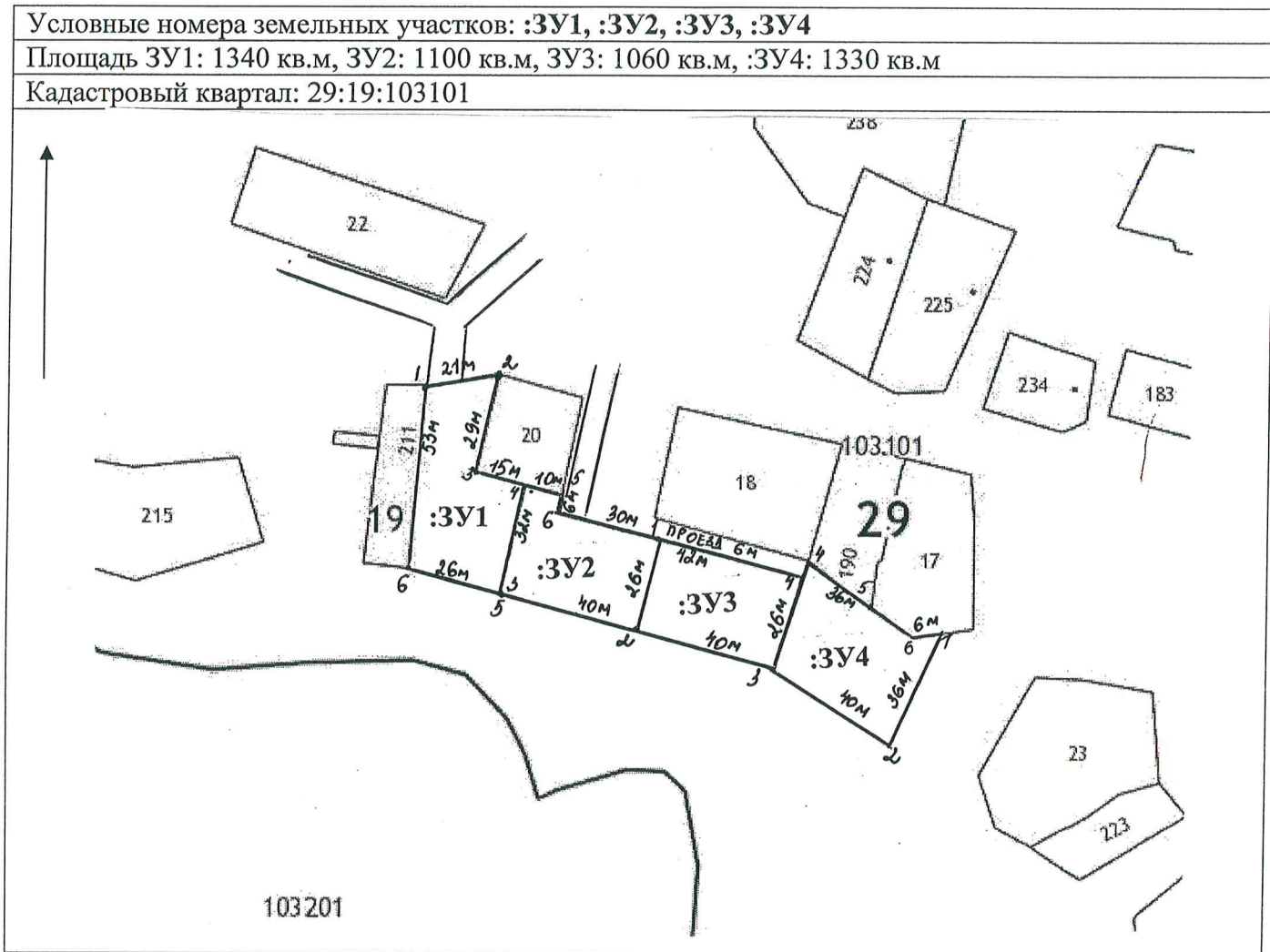
От т.3 до т.4 – с земельным участком 29:19:101001:68

От т.4 до т.1 – с земельным участком МО «Холмогорский муниципальный район»

Площадь участка и его местоположение определены ориентировочно и подлежат уточнению при межевании

УТВЕРЖДЕНА  
Распоряжением администрации  
МО «Холмогорский муниципальный район»  
от \_\_\_\_\_ 2018 года № \_\_\_\_\_

**Схема расположения земельных участков на кадастровом плане территории**



**Масштаб 1:2000**

**Категория земель – земли населенных пунктов**

**Разрешенное использование:** для строительства индивидуального жилого дома

**Местоположение:** Архангельская область, Холмогорский район, МО «Матигорское», п. Малая Товра

**Описание границ смежных земельных участков ЗУ 1**

От т.1 до т.2, от т.4 до т.6 – граничит с земельным участком МО «Холмогорский муниципальный район»

От т.2 до т.4 – граничит с земельным участком 29:19:103101:20

От т.6 до т.1 – граничит с земельным участком 29:19:103101:211

**Описание границ смежных земельных участков ЗУ 2**

От т.1 до т.4, от т.5 до т.1 – граничит с земельным участком МО «Холмогорский муниципальный район»

От т.4 до т.5 – граничит с земельным участком 29:19:103101:20

**Описание границ смежных земельных участков ЗУ 3**

От т.1 до т.1 – граничит с земельным участком МО «Холмогорский муниципальный район»

**Описание границ смежных земельных участков ЗУ 4**

От т.1 до т.4 – граничит с земельным участком МО «Холмогорский муниципальный район»

От т.4 до т.5 – граничит с земельным участком 29:19:103101:190

От т.5 до т.1 – граничит с земельным участком 29:19:103101:17

Площадь участка и его местоположение определены ориентировочно и подлежат уточнению при межевании

УТВЕРЖДЕНА

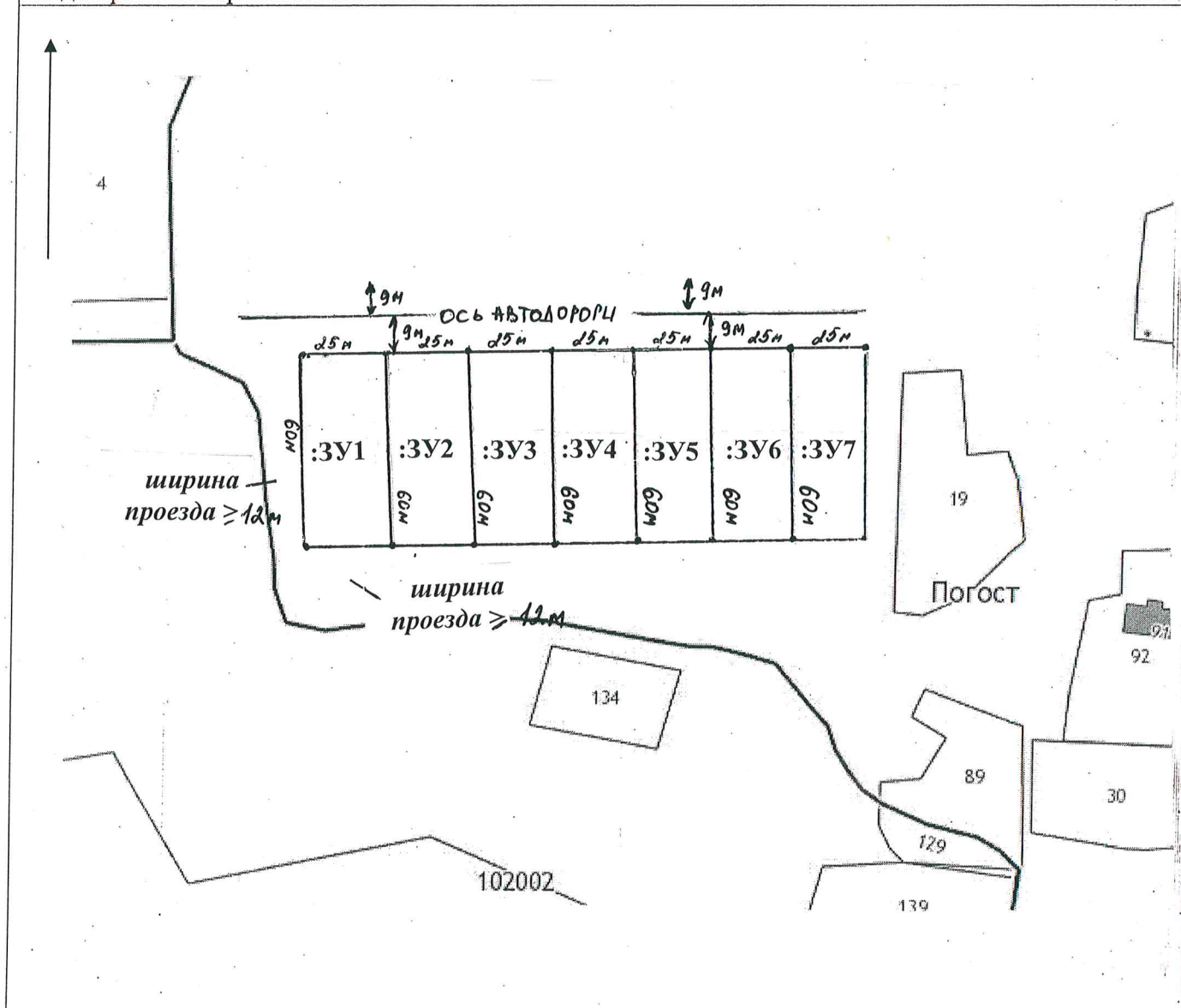
Распоряжением администрации  
МО «Холмогорский муниципальный район»  
от \_\_\_\_\_ 2018 года № \_\_\_\_\_

**Схема расположения земельных участков на кадастровом плане территории**

Условные номера земельных участков: :ЗУ1, :ЗУ2, :ЗУ3, :ЗУ4, :ЗУ5, :ЗУ6, :ЗУ7

Площадь :ЗУ1:1500 кв.м, :ЗУ2:1500 кв.м, :ЗУ3:1500 кв.м, :ЗУ4:1500 кв.м, :ЗУ5:1500 кв.м,  
:ЗУ6:1500 кв.м, :ЗУ7:1500 кв.м

Кадастровый квартал: 29:19:102101



Масштаб 1:2000

Категория земель – земли населенных пунктов

Разрешенное использование: для строительства индивидуального жилого дома

Местоположение: Архангельская область, Холмогорский район, МО «Матигорское», д. Погост

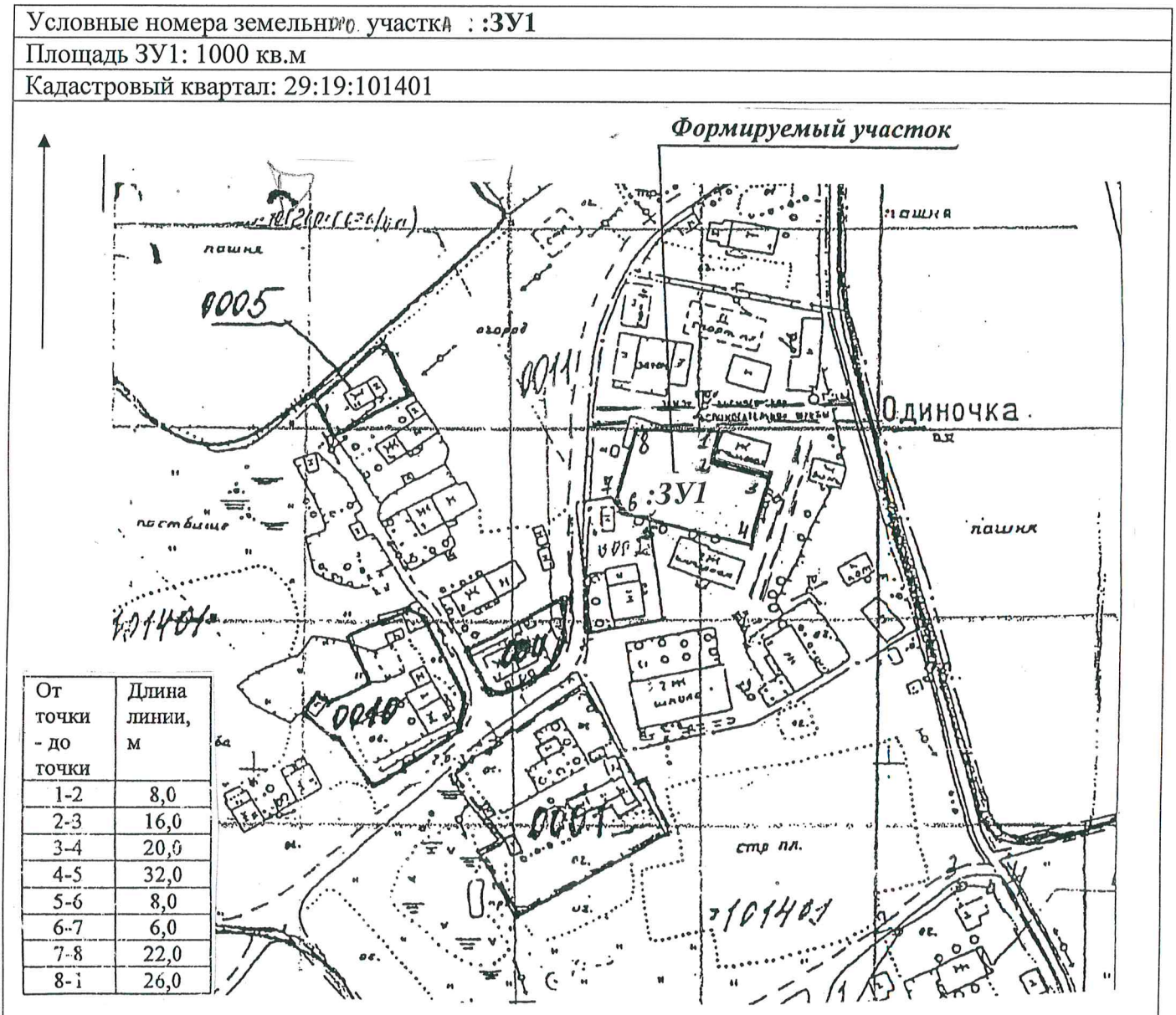
Описание границ смежных земельных участков:

:ЗУ1 - :ЗУ6 От т.1 до т.1 – с земельным участком МО «Холмогорский муниципальный район»

Площадь участка и его местоположение определены ориентировочно и подлежат уточнению при межевании

УТВЕРЖДЕНА  
Распоряжением администрации  
МО «Холмогорский муниципальный район»  
от \_\_\_\_\_ 2018 года № \_\_\_\_\_

**Схема расположения земельного участка на кадастровом плане территории**



**Масштаб 1:2000**

**Категория земель – земли населенных пунктов**

**Разрешенное использование:** для строительства индивидуального жилого дома

**Местоположение:** Архангельская область, Холмогорский район, МО «Матигорское», д. Одиночка

**Описание границ смежных земельных участков:**

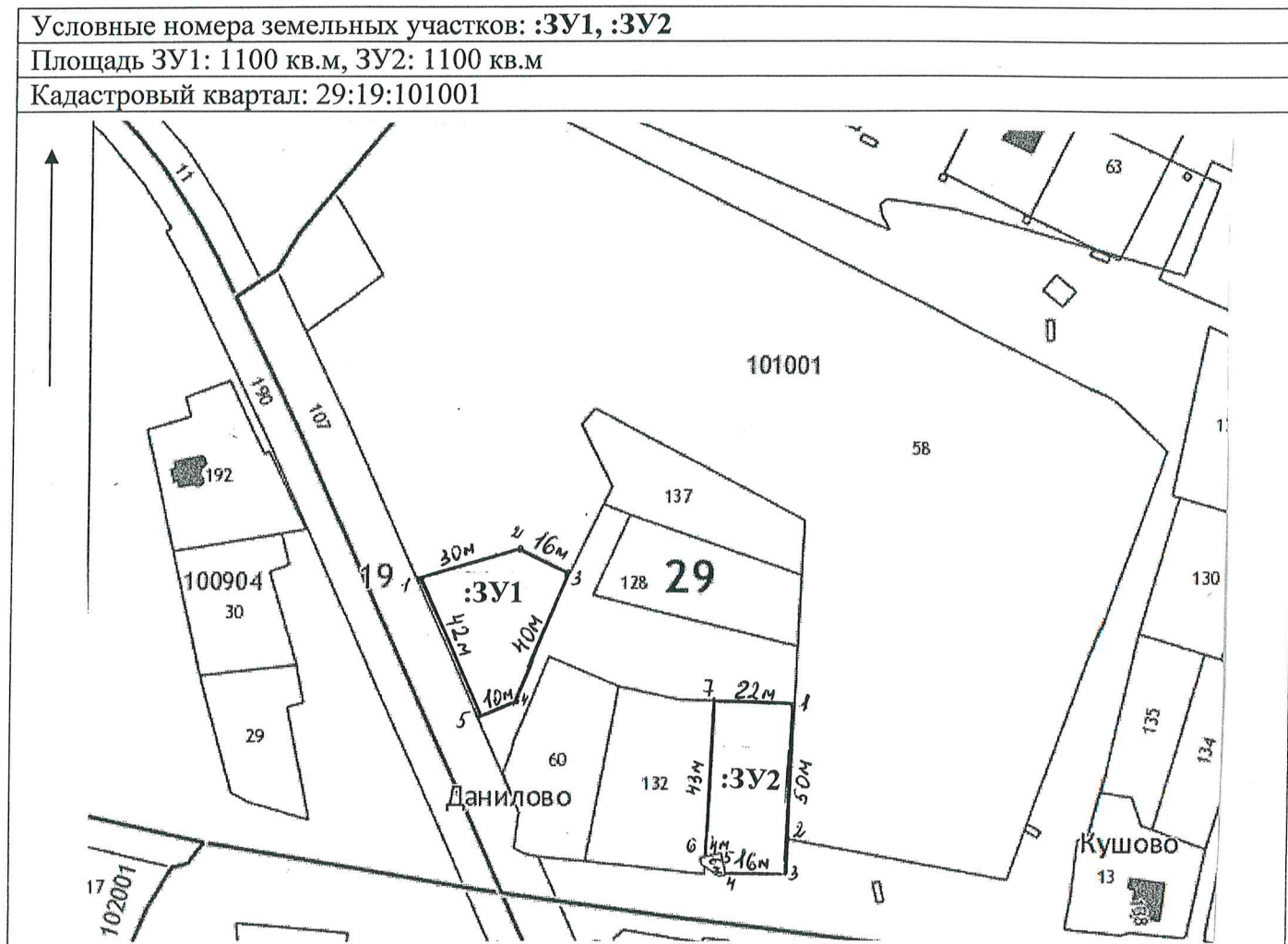
От т.1 до т.5 – с земельным участком МО «Холмогорский муниципальный район»

От т.5 до т.7 – с земельным участком 29:19:101401:2

От т.7 до т.1 – с земельным участком МО «Холмогорский муниципальный район»

Площадь участка и его местоположение определены ориентировочно и подлежат уточнению при межевании

**Схема расположения земельных участков на кадастровом плане территории**



**Масштаб 1:2000**

**Категория земель – земли населенных пунктов**

**Разрешенное использование:** для строительства индивидуального жилого дома

**Местоположение:** Архангельская область, Холмогорский район, МО «Матигорское», д. Данилово

**Описание границ смежных земельных участков:**

**:ЗУ1** От т.1 до т.3 – с земельным участком 29:19:101001:58

От т.3 до т.5 – с земельным участком МО «Холмогорский муниципальный район»

От т.5 до т.1 – с земельным участком 29:19:101001:107

**:ЗУ2** От т.1 до т.2 – с земельным участком 29:19:101001:58

От т.2 до т.4 – с земельным участком МО «Холмогорский муниципальный район»

От т.4 до т.6 – с земельным участком 29:19:000000:2090

От т.6 до т.7 – с земельным участком 29:19:101001:132

От т.7 до т.1 – с земельным участком МО «Холмогорский муниципальный район»

Площадь участка и его местоположение определены ориентировочно и подлежат уточнению при межевании



УТВЕРЖДЕНА

распоряжением администрации

МО «Холмогорский муниципальный район»

От «26» сентября 2017 года № 1638

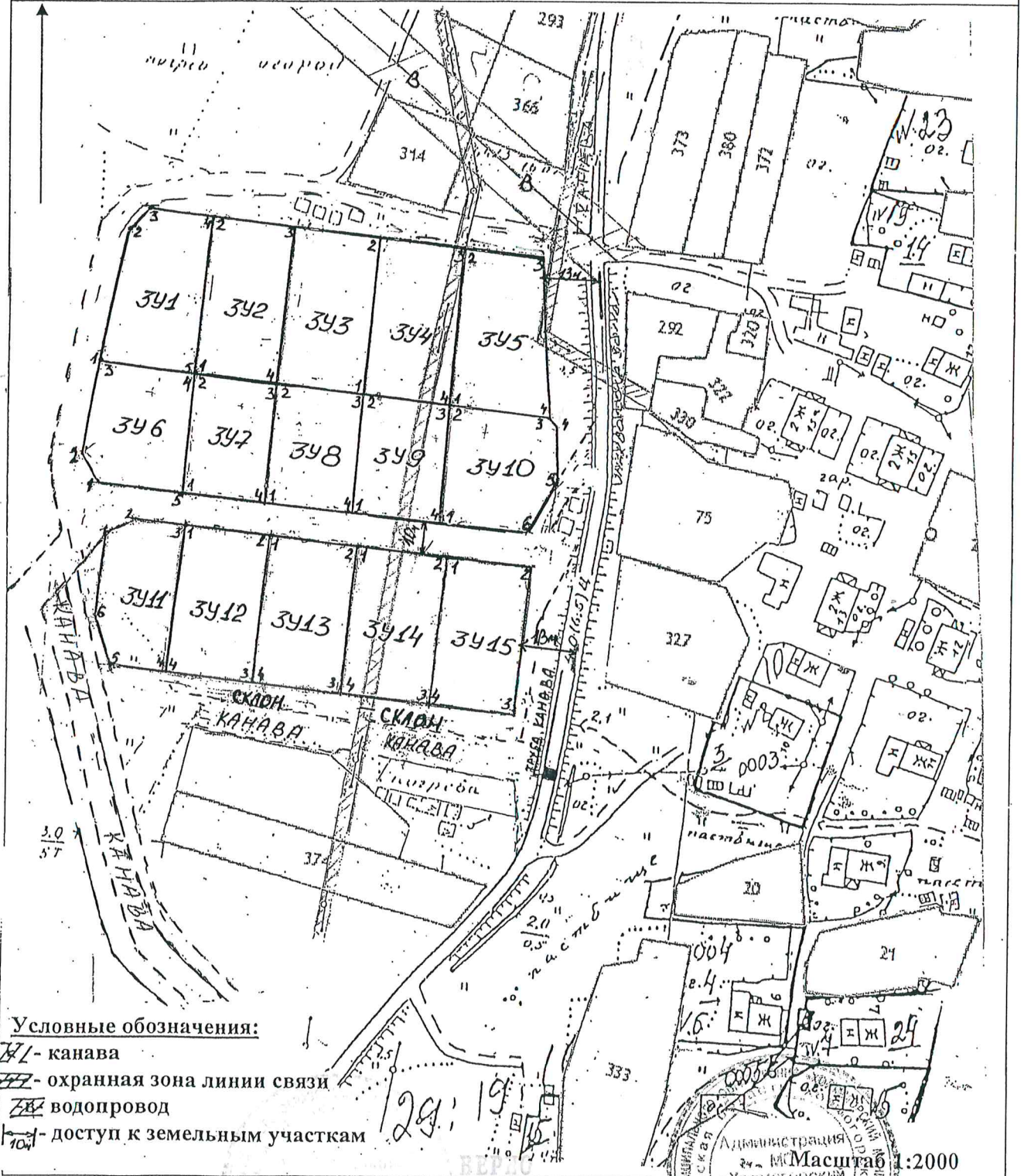
Схема расположения земельных участков на кадастровом плане территории

Кадастровый номер земельных участков:

ЗУ1, ЗУ2, ЗУ3, ЗУ4, ЗУ5, ЗУ 6, ЗУ7, ЗУ8, ЗУ9, ЗУ10, ЗУ11, ЗУ12, ЗУ13, ЗУ14, ЗУ15.

Площадь: ЗУ1 – 1500 кв.м, ЗУ2 – 1500 кв.м, ЗУ3 – 1500 кв.м, ЗУ4 – 1500 кв.м, ЗУ5 – 1500 кв.м, ЗУ6 – 1260 кв.м, ЗУ7 – 1200 кв.м, ЗУ8 – 1200 кв.м, ЗУ9 – 1200 кв.м, ЗУ10 – 1394 кв.м, ЗУ11 – 1100 кв.м, ЗУ12 – 1500 кв.м, ЗУ13 – 1500 кв.м, ЗУ14 – 1500 кв.м, ЗУ15 – 1500 кв.м.

Кадастровый квартал: 29:19:161301



Условные обозначения:

- /— канавы
- /— охранная зона линии связи
- /— водопровод
- /— доступ к земельным участкам

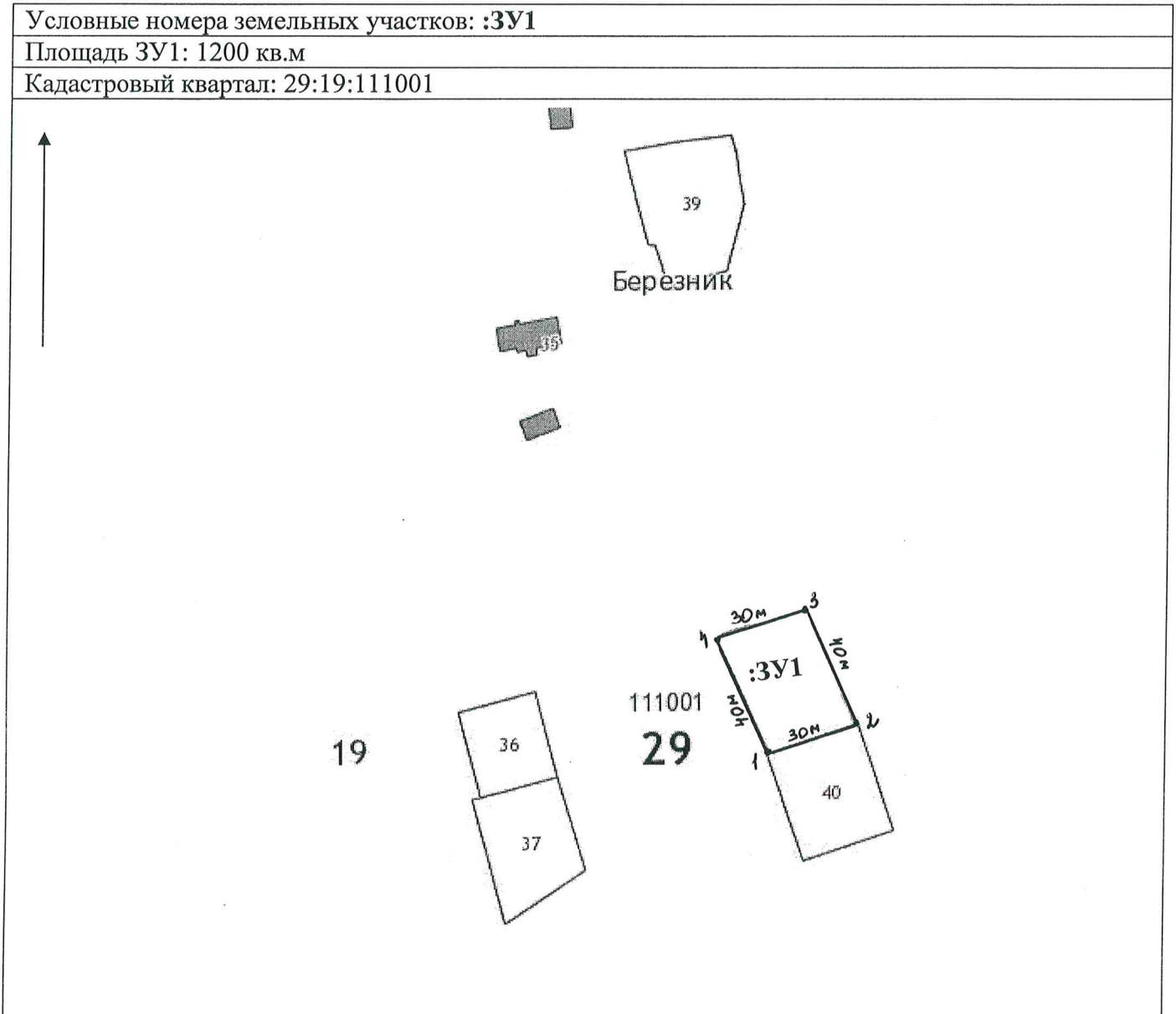
Категория земель – земли населенных пунктов

Разрешенное использование: для индивидуального жилищного строительства

Местоположение ЗУ1 - ЗУ15: Архангельская область, Холмогорский район, МО «Холмогорское». л. Анашкино.

УТВЕРЖДЕНА  
Распоряжением администрации  
МО «Холмогорский муниципальный район»  
от \_\_\_\_\_ 2018 года № \_\_\_\_\_

**Схема расположения земельного участка на кадастровом плане территории**



**Масштаб 1:2000**

**Категория земель – земли населенных пунктов**

**Разрешенное использование:** для строительства индивидуального жилого дома

**Местоположение:** Архангельская область, Холмогорский район, МО «Ракульское», д. Березник

**Описание границ смежных земельных участков:**

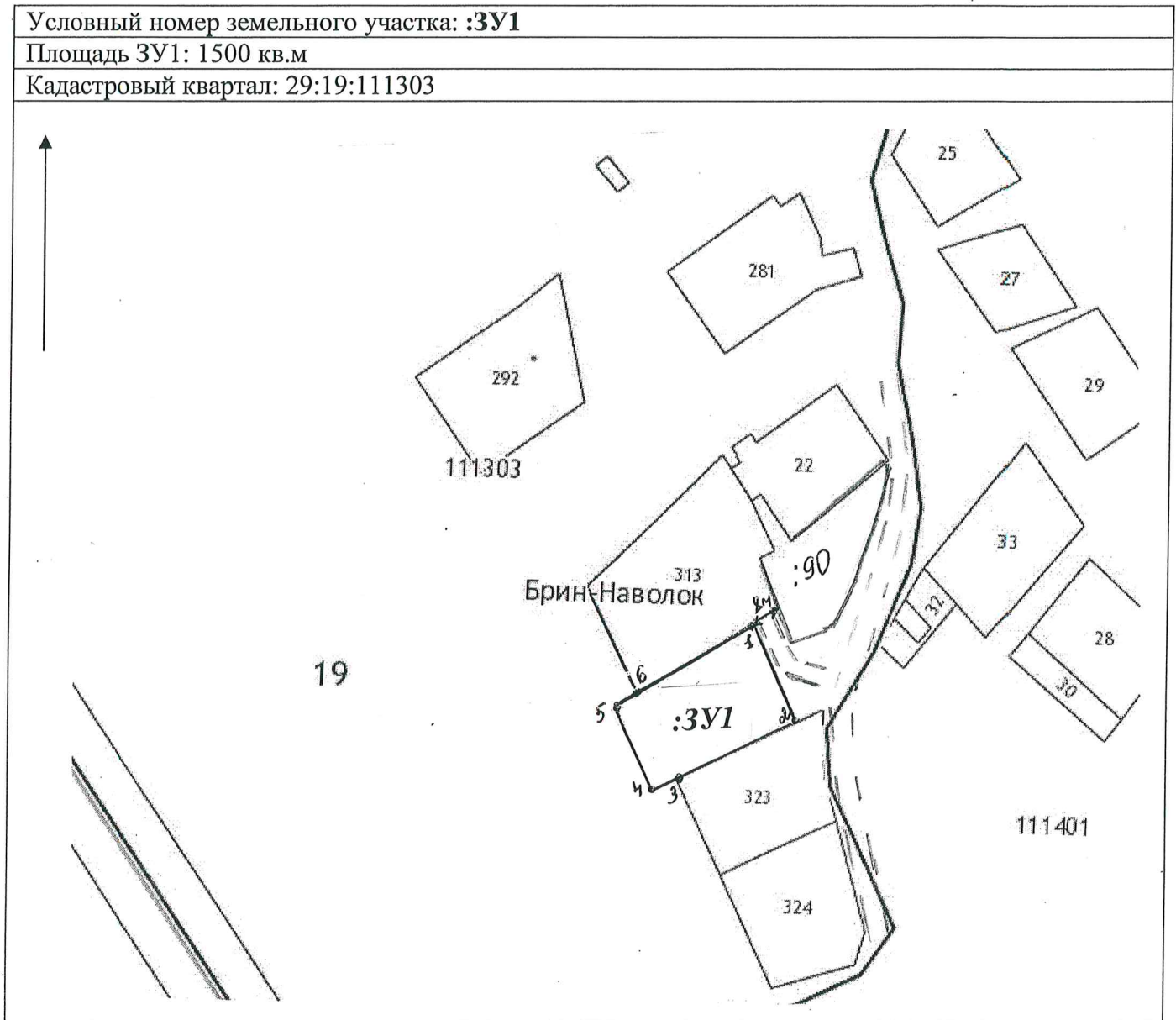
От т.1 до т.2 – с земельным участком 29:19:111001:40

От т.2 до т.1 – с земельным участком МО «Холмогорский муниципальный район»

Площадь участка и его местоположение определены ориентировочно и подлежат уточнению при межевании

**УТВЕРЖДЕНА**  
Распоряжением администрации  
МО «Холмогорский муниципальный район»  
от \_\_\_\_\_ 2018 года

**Схема расположения земельного участка на кадастровом плане территории**



**Масштаб 1:2000**

**Категория земель – земли населенных пунктов**

**Разрешенное использование:** для строительства индивидуального жилого дома

**Местоположение:** Архангельская область, Холмогорский район, МО «Ракульское», п. Брин-Наволок, ул. Новая

**Описание границ смежных земельных участков:**

От т.1 до т.2, от т.3 до т.6 – с земельным участком МО «Холмогорский муниципальный район»

От т.2 до т.3 – с земельным участком 29:19:111303:323

От т.6 до т.1 – с земельным участком 29:19:111303:313

Площадь участка и его местоположение определены ориентировочно и подлежат уточнению при межевании